

**Управление государственной регистрации права и кадастра Севастополя**

(полное наименование органа кадастрового учета)

КП.1

**КАДАСТРОВЫЙ ПАСПОРТ**

|                                     |  |
|-------------------------------------|--|
| Здания                              |  |
| (вид объекта недвижимого имущества) |  |



|        |   |               |   |
|--------|---|---------------|---|
| Лист № | 1 | Всего листов: | 2 |
|--------|---|---------------|---|

|  |                   |
|--|-------------------|
| "01" декабря 2016 г. № 91/12/15-343509                       |                   |
| Кадастровый номер:   | 91:02:001002:6773 |
| Номер кадастрового квартала:                                 | 91:02:001002      |
| Предыдущие номера:   | —                 |
| Дата внесения номера в государственный кадастр недвижимости: | 01.12.2016        |

Описание объекта недвижимого имущества:

|      |   |  |                     |                             |
|------|---|--|---------------------|-----------------------------|
| 1    | Адрес (описание местоположения):  | г. Севастополь, микрорайон "Омега-2А"  |                     |                             |
| 2    | Основная характеристика:  | площадь<br>(тип)   | 700.5<br>(значение) | кв.м<br>(единица измерения) |
| 3    | Назначение:   | Нежилое здание   |                     |                             |
| 4    | Наименование:   | блок 3 гаражей боксового типа  |                     |                             |
| 5    | Количество этажей, в том числе подземных этажей :   | 2  |                     |                             |
| 6    | Материал наружных стен:   | Смешанные  |                     |                             |
| 7    | Год ввода в эксплуатацию (завершения строительства):  | —  |                     |                             |
| 8    | Кадастровая стоимость (руб.):   | —  |                     |                             |
| 9    | Кадастровый номер земельного участка (участков), в пределах которого расположен объект недвижимого имущества:                               | 91:02:001002:6235  |                     |                             |
| 10   | Степень готовности объекта незавершенного строительства (%)   | —  |                     |                             |
| 11   | Кадастровые номера помещений, расположенных в здании или сооружении:  | —  |                     |                             |
| 12   | Сведения о правах:  | —  |                     |                             |
| 13   | Сведения о включении в реестр объектов культурного наследия:  | —  |                     |                             |
| 14   | Особые отметки:   | СК кадастрового округа, зона 1   |                     |                             |
| 15   | Сведения о кадастровых инженерах:   | Рябцева Светлана Анатольевна, 61-11-519, ООО "КБ"Континент", 29.08.2016 г.     |                     |                             |
| 16   | Дополнительные сведения:  |  |                     |                             |
|      | 16.1  | Кадастровые номера объектов недвижимости, образованных с объектом недвижимости | —                   |                             |
|      | 16.2  | Кадастровые номера объектов недвижимости, образованных из объекта недвижимости | —                   |                             |
| 16.3 | Кадастровые номера объектов, подлежащих снятию с кадастрового учета   | —  |                     |                             |
| 17   | Характер сведений государственного кадастра недвижимости (статус записи об объекте): Сведения об объекте недвижимости имеют статус учтенные |  |                     |                             |


|  |   |   |
|--|---|---|
| <br>Главный специалист<br>(полное наименование должности) | <br>(подпись) | <br>И. В. Макаева<br>(инициалы, фамилия) |
|--|---|---|

Составил:   
 Государственное казенное учреждение  
 «Многофункциональный центр предоставления государственных и муниципальных услуг в городе Севастополь»  
 299011, г. Севастополь, ул. Ленина, д.2  
 Подпись составителя: 

**КАДАСТРОВЫЙ ПАСПОРТ**

|   |                   |               |   |
|---|-------------------|---------------|---|
| Здания<br>(вид объекта недвижимого имущества) |                   |               |   |
| Лист №  | 2                 | Всего листов: | 2 |
| "01" декабря 2016 г. № 91/12/15-343509        |                   |               |   |
| Кадастровый номер:                            | 91:02:001002:6773 |               |   |

Схема расположения объекта недвижимого имущества на земельном участке(ах):



Масштаб 1: 300

|   |  |
|---|--|
| <i>Бед. еседуаша</i><br>Главный специалист<br>(полное наименование должности) | <i>И. Э. Макаева</i><br>И. Э. Макаева<br>(инициалы, фамилия) |
|---|--|

Составил: *Макаева СВ, и.п.к.т.п.*  
 Государственное казенное учреждение  
 «Многофункциональный центр предоставления  
 государственных и муниципальных услуг  
 в городе Севастополь»  
 299011, г.Севастополь, ул.Ленина, д.22  
 Подпись составителя: *СВ Макаева*

